

COMUNE

di

FAIDO

PIANO REGOLATORE SEZIONE CALPIOGNA

PIANO DELLE ZONE





scala 1 : 2000

Ridisegno e aggiornamenti elaborati da:

bcm Pianificazione e Urbanistica Via Orvelli 8 6600 Locarno Tel. 091 752 13 79 fax 091 752 12 09 MAGGIO 2012

LEGENDA

PIANO DELLE ZONE


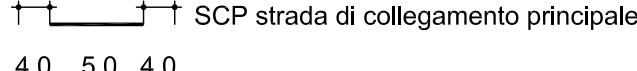
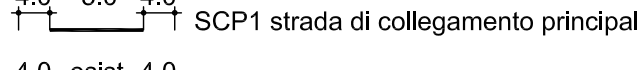
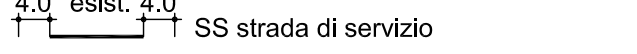
- NV** zona nucleo di villaggio
-  spazi liberi da mantenere
- ZC** zona campeggio
- R** zona residenziale
- RP** zona a residenza primaria
- RS** zona edificabile estensiva
-  territorio fuori dalle zone edificabili (variante ottobre 2003)
-  territorio fuori dalle zone edificabili
-  zona per edifici e attrezzature pubbliche

EDIFICI PUBBLICI


- 1 amministrazione comunale
- 2 chiesa + casa parrocchiale
- 3 casa appartamenti comunali

ATTREZZATURE PUBBLICHE

- 4 cimitero
- 5 gioco bambini

-  strade principali
-  SCP strada di collegamento principale
-  SCP1 strada di collegamento principale
-  SS strada di servizio

tracciati pedonali

-  3,0 3,0

P posteggio

zona forestale indicativa

corsi d'acqua

zone di protezione delle sorgenti

punti di vista

oggetti culturali

- 1 cappella
- F fontana
- O oratorio Pro Dör

ZONE DI PERICOLO

sviluppo superficiale di materiale sciolto

sviluppo profondo

crollo di roccia: pericolo ALTO

flusso di detrito-transporto di massa: pericolo MEDIO

