


**COMUNE DI CHIRONICO**

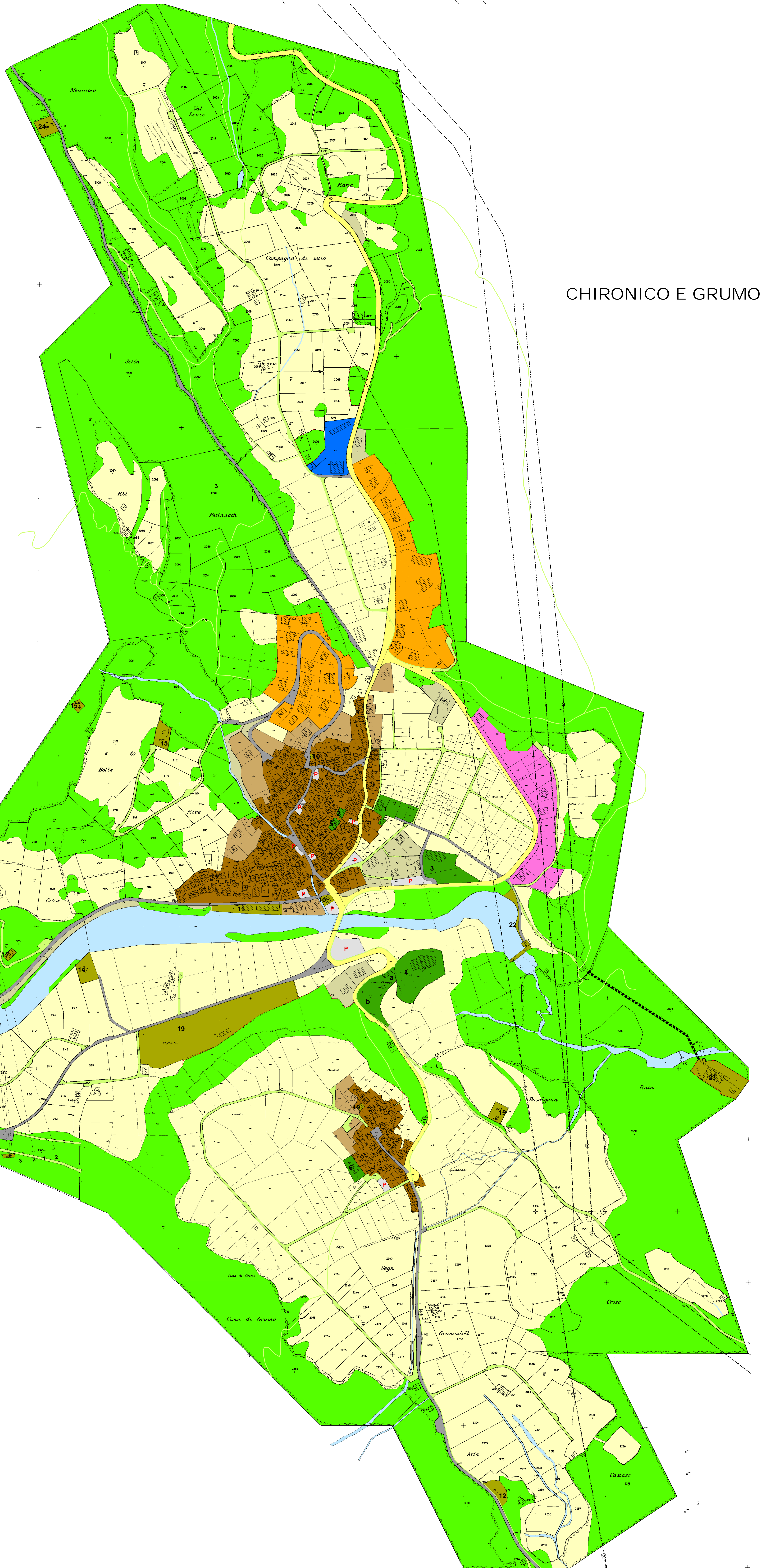
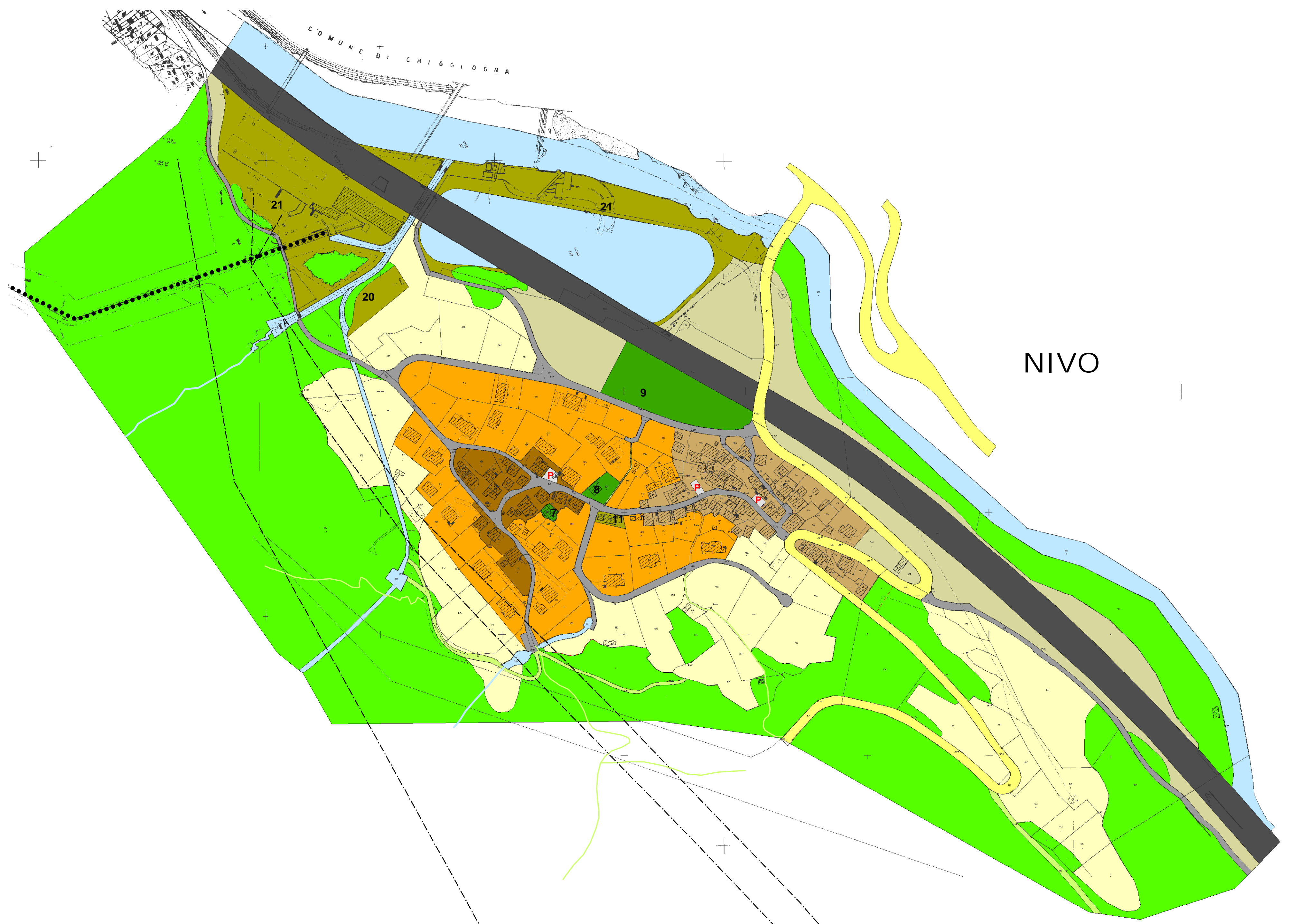


**Piano delle zone**

Scala 1:2'000

Gruppo di lavoro:  
PIANIFICAZIONE LEVENTINA  
6760 Faedo

Faedo, ottobre 2003  
Aggiornamento maggio 2008



CHIRONICO E GRUMO

**Legenda**

- Nucleo tradizionale (NV)
- Nucleo di tamponamento (NT)
- Zona residenziale semi-estensiva destinazione ad abitazione primaria (R2)
- Zona residenziale a regolamentazione particolare (RP)
- Zona artigianale (Ar)
- Zona per edifici d'interesse pubblico (EP)
- Zona per attrezzature d'interesse pubblico (AP)
- Zona forestale (indicativa)
- Zona agricola (sotto quota 900 m.s.m) (AG)
- Zona senza destinazione specifica
- Autostrada
- Strade di collegamento
- Strade di servizio
- Aree di parcheggio
- Sentieri, collegamenti pedonali, strade agricole
- Corsi d'acqua
- Linea di arretamento
- Limite del bosco accertato (art. 13 LFo)
- Sentiero e collegamento pedonale
- Teleferica
- Tracciato elettrodotta
- Condotta forzata

**Zone di sicurezza relative al poligono di tiro**

- Zona 1: divieto di costruzione e piantagione
- Zona 2: divieto di costruzione, limite di piantagione
- Zona 3: limite per le costruzioni

**Descrizione delle zone per edifici di interesse pubblico (EP)**

- 1 Amministrazione comunale, casa patriziale, locali di riunione, PC
- 2 Scuole elementari
- 3 Casa dei bambini, Sala multiuso, area di svago con attrezzature da gioco per bambini
- 4 Chiesa di S. Maurizio e cimitero
- 5 Oratorio di S. Ambrogio
- 6 Oratorio di S. Carlo
- 7 Oratorio di S. Gottardo
- 8 Sale di riunioni (Nivo)
- 9 PC Nivo

**Descrizione delle zone per attrezzature di interesse pubblico (AP)**

- 10 Lavatoi pubblici
- 11 Magazzino comunale (Chironico), autorimesse d'interesse comunale
- 12 Area di atterraggio esterna per elicotteri
- 13 Stazione di pompaggio acquedotto comunale di Chironico
- 14 Stazione di pompaggio acquedotto comunale di Giornico
- 15 Serbatoio acqua potabile
- 16 Stand di tiro
- 17 Vasca per bagno ovini
- 18 Teleferiche
- 19 Attrezzature sportive: Campo da calcio, campo da tennis, pista del ghiaccio
- 20 Area per infrastrutture ricreative
- 21 Centrale idroelettrica AET
- 22 Captazione per la centrale della Blaschina
- 23 Centrale idroelettrica SES
- 24 Stazione Scopi Multipli SWISSCOM