

Piano regolatore del
COMUNE DI
FAIDO
SEZIONE DI FAIDO




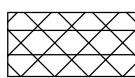




















Tavola complementare

Agglomerato storico del villaggio

Data	ottobre 2021	PIANO CONFORME ALLA DECISIONE DEL CdS n° 4702 del 22 settembre 2021 DIPARTIMENTO DEL TERRITORIO SST - Ufficio della pianificazione locale il Capo ufficio
Scala	1:1'000	
Dimensioni	1050 x 594 mm	

Legenda

-  Agglomerato storico del villaggio
-  Area per nuove costruzioni
-  Zona del villaggio di recente edificazione
-  Edifici assegnati ai beni culturali
-  Edifici dalla valenza tipologica
-  Edifici dalla valenza storica-urbanistica
-  Giardino storico
-  Area verde di interesse paesistico
-  Strutture murarie meritevoli di protezione
-  Alberi meritevoli di protezione
-  Filari d'alberi
-  Perimetro di rispetto casa Selvini
-  Perimetro d'interesse archeologico
-  Punti di vista e tratte panoramiche
-  Rifugio chiotteri
-  Piazza principale del villaggio
-  Strada principale
-  Rete stradale secondaria
-  Strada pedonale
-  Sentiero o passo pedonale
-  Boschetti

